

ウォークスルーの自動再生

画像プレビューの開閉

画像へ移動



床や進みたい方向をクリックするとウォークスルーができます

各所にあるマークをクリックすると登録された情報やリンク、画像、動画などを確認することができます

SNSやメールで共有

VRで表示  
(VRゴーグルが必要です)

拡大・縮小

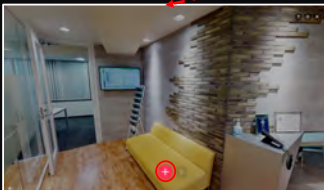
トールハウスビュー



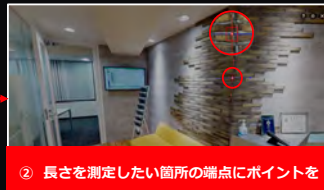
フロアプランの表示



測定モード



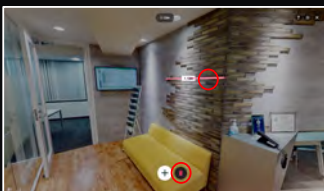
① + をクリックします。



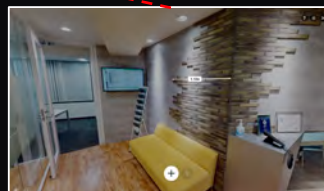
② 長さを測定したい箇所の端点にポイントを合わせてクリックして固定します。  
(上の拡大を見ると合わせやすいです)



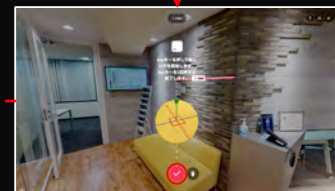
③ もう一方の端点にポイントを合わせてクリックして固定します。  
(上の拡大を見ると合わせやすいです)



⑥ 測定した箇所を削除したい場合は、削除したい線をクリックしその後「ゴミ箱」をクリックすると削除されます。



⑤ 完成です。  
続けて他の箇所を測定したい場合は①～④の手順の繰り返しです。



④ 端点2点を固定したら☑をクリックします。